



European
Commission

ROAD SAFETY 2015

How is your
country doing?

STRAßENVERKEHRSSICHERHEIT

Wie sieht es in Ihrem Land aus?

SÉCURITÉ ROUTIÈRE

Quelle est la situation dans votre pays?

*Mobility and
Transport*

Die EU hat das Ziel, die Anzahl der Verkehrstoten auf den europäischen Straßen bis 2020 zu halbieren.

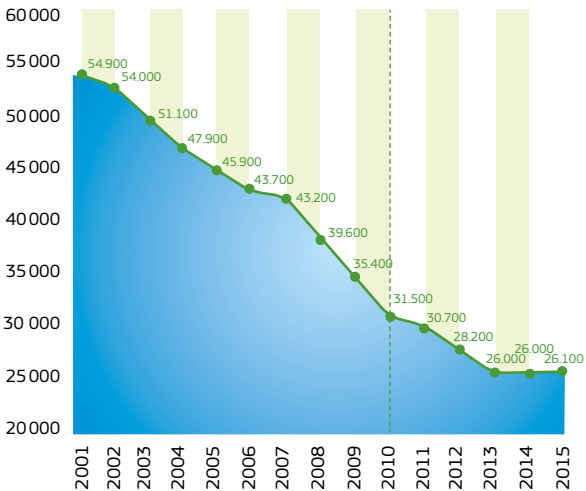
The target of the EU is to halve the number of fatalities on European roads by 2020.

L'objectif de l'UE est de diminuer de moitié le nombre de tués sur les routes européennes à l'horizon de 2020.

Strassenverkehrstote pro Jahr in der EU seit 2001

Fatalities per year in the EU since 2001

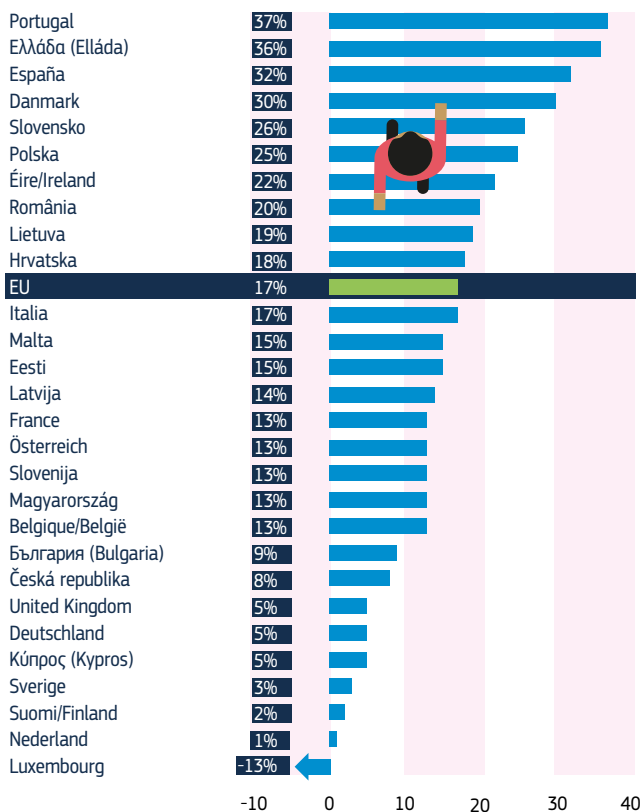
Nombre de tués par an dans l'UE depuis 2001

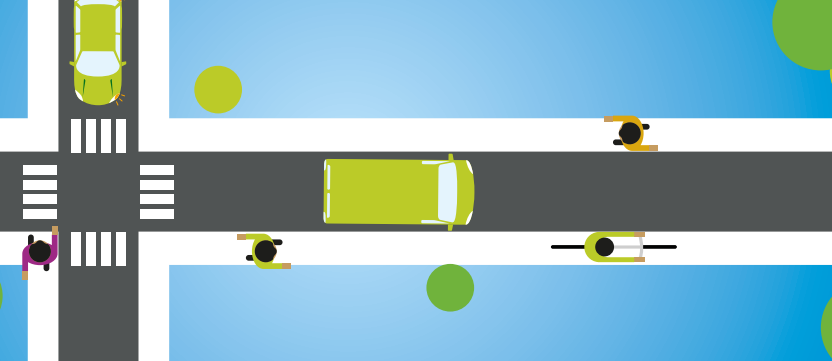


Rückgang der Strassenverkehrstoten pro Land zwischen 2015 und 2010

Reduction in fatalities by country between 2015 and 2010

Réduction du nombre de tués par pays entre 2015 et 2010

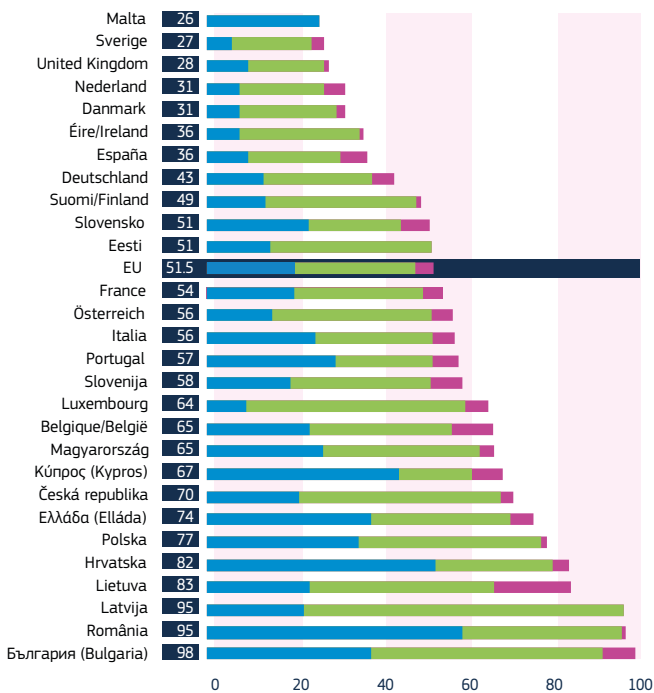




Anzahl der Verkehrstoten pro Mio. Einwohner (2015)

Fatalities per million inhabitants (2015)

Nombre de tués par million d'habitants (2015)



In Ballungsgebiete
Built-up areas
En agglomération



Landstraßen
Rural roads
Routes secondaires



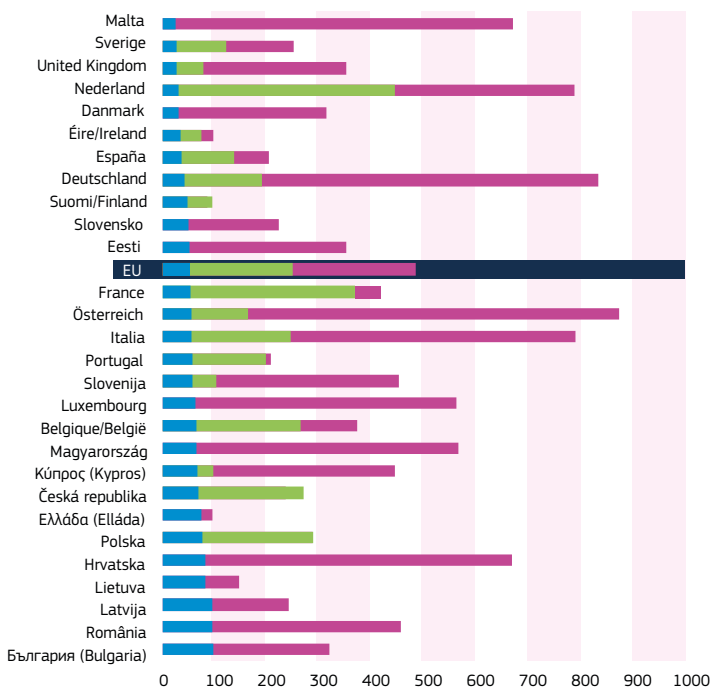
Autobahnen
Motorway
Autoroutes



Verkehrstote, Personen behandelt im Krankenhaus und Schwerverletzte (*) pro Mio. Einwohner

Fatalities, hospitalised and seriously injured (*) per million inhabitants

Tués, personnes hospitalisées et blessés graves (*) par million d'habitants



* Neue harmonisierte Definition basierend auf MAIS3+

* New harmonised definition based on MAIS3+

* Nouvelle définition harmonisée basée sur MAIS3+

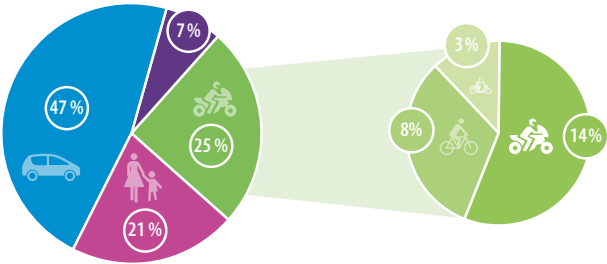
● Verkehrstote Fatalities Tués	● Schwerverletzte Seriously injured Blessés graves	● Krankenhausaufenthalte Hospitalised Hospitalisés
--	---	--

Anteil der Verkehrstoten in der EU nach Verkehrsmitteln

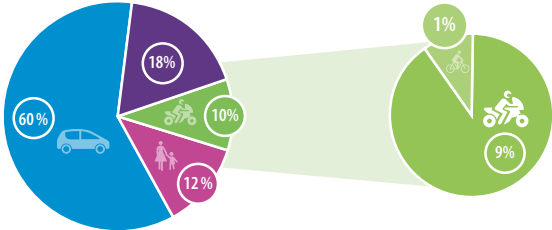
Percentage of road fatalities on the EU roads by means of transport

Pourcentage de tués dans les accidents de la route dans l'UE par mode de transport

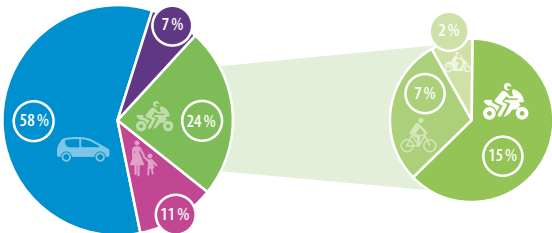
Gesamt – Total – Total



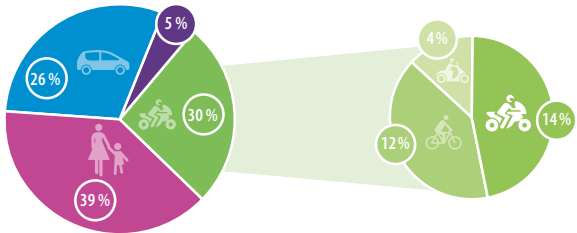
8%



55%



37%




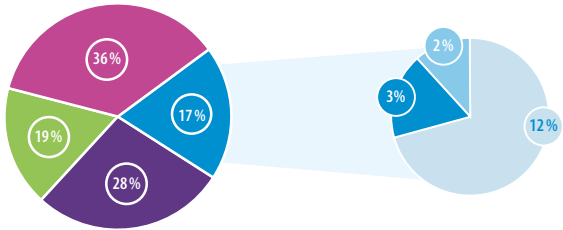
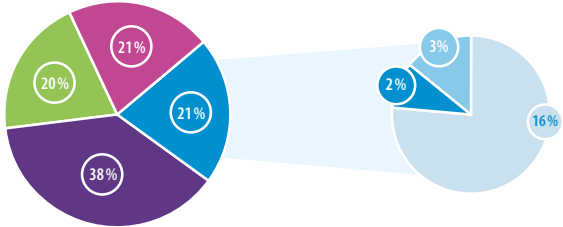
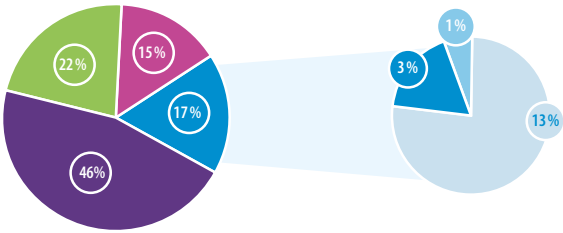
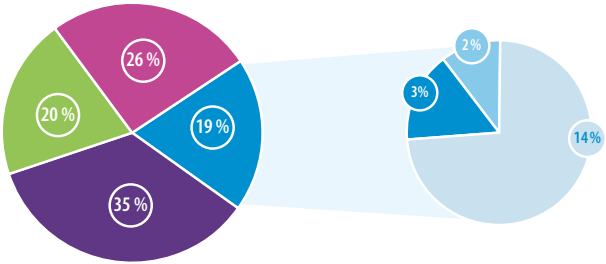
	Autobahnen Motorway Autoroutes		Landstraßen Rural roads Routes secondaires		In Ballungsgebiete Built-up areas En agglomération
	Andere / Other / Autres				

Anteil der Verkehrstoten in der EU nach Altersklassen

Percentage of road fatalities on the EU roads by age

Pourcentage de tués dans les accidents de la route dans l'UE par âge

Gesamt – Total – Total



Dieses Faltblatt zeigt die Situation im Jahr 2015 (bzw. 2014, falls Daten für 2015 nicht verfügbar sind) und die seit 2010 erzielten Fortschritte. Es soll Mitgliedstaaten und Bürgern ermöglichen, Vergleiche zu ziehen und sie ermutigen, weiterhin zur Straßenverkehrssicherheit aktiv beizutragen.

Quellen: CARE (gemeinschaftliche Datenbank über Straßenverkehrsunfälle), Eurostat, nationale Veröffentlichungen.

This leaflet shows the situation in 2015 (2014 when data from 2015 are not available) and the progress made since 2010. Its purpose is to allow Member States and European citizens to compare their situation and to encourage them to continue their efforts regarding road safety. *Sources: CARE (Community database on road accidents), Eurostat, national publications.*

Ce dépliant montre la situation en 2015 (ou 2014 quand les données de 2015 ne sont pas disponibles) et les progrès faits depuis 2010. L'objectif est d'une part de permettre aux Etats membres et aux citoyens européens de comparer leur situation respective et d'autre part de les inciter à maintenir leurs efforts, en vue d'améliorer la sécurité routière.

Sources: CARE (banque de données communautaire sur les accidents de la circulation routière), Eurostat, publications nationales.

<http://ec.europa.eu/roadsafety/>

Published by: European Commission,
Mobility and Transport DG, BE-1049 Brussels
© European Union, 2016
Reproduction is authorised provided
the source is acknowledged.

